

«СОГЛАСОВАНО»

Глава Верхнесалдинского
городского округа
К.Н. Носков
« 10 » 06 2021 г.

«СОГЛАСОВАНО»

Врио начальника ОГИБДД
МО МВД «Верхнесалдинский»
старший лейтенант полиции
С.Е. Мельников
« 10 » 06 2021 г.

«УТВЕРЖДАЮ»

Директор МБОУ СОШ № 6
С.В. Жидкова
« 08 » 06 2021 г.



ПАСПОРТ

дорожной безопасности

*муниципального бюджетного
общеобразовательного учреждения
«Средняя общеобразовательная школа № 6»*

2021 г.

Общие сведения

Муниципальное бюджетное общеобразовательное учреждение
«Средняя общеобразовательная школа № 6»

Юридический адрес: 624760, г. Верхняя Салда, ул. Спортивная, 10

Фактический адрес: 624760, г. Верхняя Салда, ул. Спортивная, 10

Телефон 47-200

Руководители образовательного учреждения:

Директор (руководитель): Жидкова Оксана Борисовна -89506513449

Заместители директора
по учебно-воспитательной работе

Вязовик Виктория Борисовна - т. 47-200

Сидорова Людмила Ринатовна – т. 47-200

Заместитель директора
по воспитательной работе

Варламова Татьяна Александровна т.47-200

Крюкова Людмила Викторовна – т. 47-200

Начальник Управления

образования администрации ВСГО – Золотарев Александр Евгеньевич – т.
5-50-84

ВРИО начальника ОГИБДД МО МВД «Верхнесалдинский»

- старший лейтенант полиции полиции Мельников С.Е.

Ответственные работники
за мероприятия по профилактике
детского травматизма

(должность)

(фамилия, имя, отчество)

(телефон)

Руководитель или ответственный
работник дорожно-эксплуатационной
организации, осуществляющей
содержание улично-дорожной
сети (УДС)*

* Дорожно-эксплуатационные организации, осуществляющие содержание УДС и ТСОДД, несут ответственность в соответствии с законодательством Российской Федерации (Федеральный закон «О

(фамилия, имя, отчество)

(телефон)

Руководитель или ответственный
работник дорожно-эксплуатационной
организации, осуществляющей
содержание технических средств
организации дорожного
движения (ТСОДД)*

(фамилия, имя, отчество)

(телефон)

Количество учащихся: 980 учащихся

Наличие уголка по БДД: имеется, 1 этаж, рекреация, в классных кабинетах

Наличие класса по БДД : нет, но имеется класс ОБЖ

Наличие автогородка (площадки) по БДД: имеется

Наличие автобуса в образовательном учреждении: не имеется

Владелец автобуса: -

Время занятий в образовательном учреждении:

1-ая смена: 8.00 – 14. 00

Внеклассные занятия: плавающий график: экскурсии, посещение
социокультурных центров города после занятий – с 14.00 до 16.00,
соревнования и спортивные дружеские встречи в вечернее время с 17.00 до
20.00; походы, поездки в музей на экскурсии, в театры, цирк в выходные
дни - 1 день.

Телефоны оперативных служб:

01 - МЧС

02 - Полиция

03- Скорая помощь

04 – Газовая служба

Характеристика образовательного учреждения МБОУ СОШ № 6

№ п.п.	Параметр	Информация (показатель)
1	Вид образовательного учреждения (ОУ) (школа, спортивная школа, детский дом, детский сад, гимназия, ВУЗ, лицей и т.д.).	Средняя школа
2	Место расположения (с выходом на проезжую часть улицы общегородского значения, в жилом квартале* и т.д.).	Без выхода на проезжую часть, расположена в жилом квартале
3	Наличие ограждающих устройств по периметру ОУ, въездных ворот.	Территория ОУ ограждена по

		периметру, ограждение без повреждений, въездные ворота оснащены запорным устройством
4	Наличие знака 3.2 при въезде на территорию ОУ.	Установлен
5	Вид покрытия на путях подъезда к ОУ (асфальт, грунтовое и т.д.).	Асфальт, грунт
6	Состояние проезжей части на путях подъезда к ОУ (с недостатками (обозначить какие), отсутствуют недостатки и т.д.).	Без недостатков
7	Наличие ТСОДД (дорожные знаки 1.23), предупреждающие о приближении к ОУ (шт.).	6 шт.
8	Наличие знаков на желтом фоне (из них 5.19.1(2) и 1.23).	0
9	Наличие пешеходного перехода**, вид (шт.).	2 нерегулируемых, на общегородской улице Спортивная
10	Наличие тротуаров, пешеходных дорожек (м).	Имеются в асфальте
11	Наличие остановочных пунктов маршрутных транспортных средств, расположенных около ОУ (шт.).	0
12	Наличие парковочных мест вблизи ОУ.	Есть
13	Наличие искусственных неровностей (шт.).	Есть
14	Применение инновационных технологий (компо-сигналы, цветное покрытие, лазерная стена, воздушная зебра, датчики движения и т.д.).	Отсутствует
15	Необходимость в дополнительном обустройстве ТСРД, строительстве тротуаров, устройстве УДС освещением, ограждением, установка знаков на желтом фоне, переоборудование в регулируемой переход, размещение знаков на консоли.	Не требуется

Содержание

I. План-схемы образовательного учреждения.

1. Район расположения образовательного учреждения, пути движения транспортных средств и детей (обучающихся, воспитанников).
2. Карточка пешеходного перехода МБОУ СОШ № 6
3. Маршрут движения организованных групп детей от образовательного учреждения к стадиону, парку или спортивно-оздоровительному комплексу.
4. Пути движения транспортных средств к местам разгрузки/погрузки и рекомендуемые безопасные пути передвижения детей по территории образовательного учреждения.

II. Информация об обеспечении безопасности перевозок детей специальным транспортным средством (автобусом).

1. Общие сведения.
2. Образец информационной карточки перевозок детей специальным транспортным средством (автобусом).
3. Безопасное расположение остановки автобуса у образовательного учреждения.

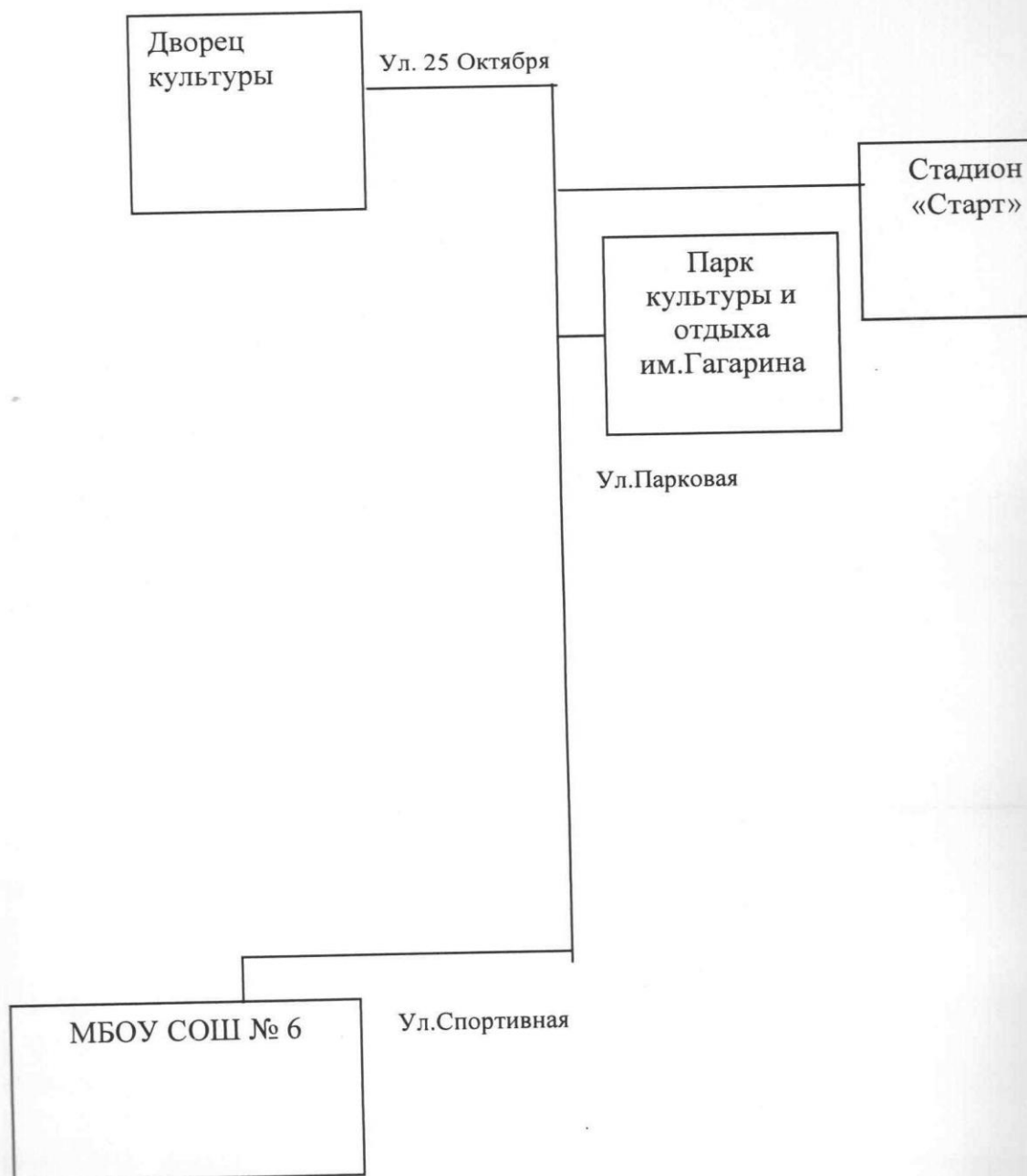
III. Приложения

План-схема пути движения транспортных средств и детей (обучающихся, воспитанников) при проведении дорожных ремонтно-строительных работ вблизи образовательного учреждения

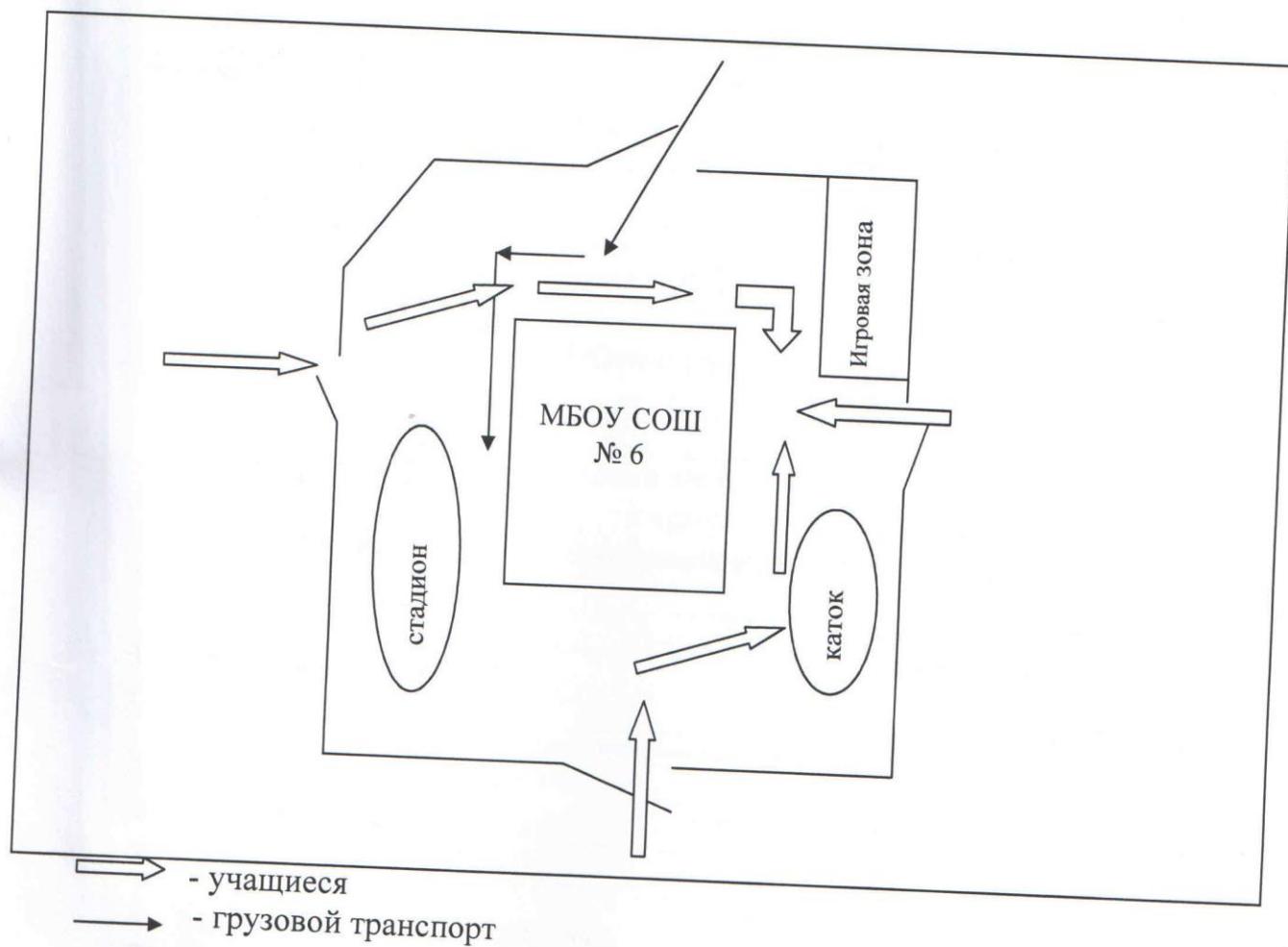
2. Карточка пешеходного перехода МБОУ СОШ №6

№ п.п.	Параметр	Информация (показатель)
1	Адрес (город, улица, дом; автодорога, км)	г. Верхняя Салда, ул. Спортивная, 10
2	Вид пешеходного перехода	Наземный, нерегулируемый
3	Ширина проезжей части, м	7 метров
4	Ширина створа пешеходного перехода, м	4 метров
5	Наличие дорожных знаков, шт.	5.19.1(2) – 4 шт., 5.20 – 2 шт.
6	Наличие горизонтальной дорожной разметки 1.14.1 «Зебра», 2.7 (в границах пешеходного перехода), 1.25	Хорошая различимость 1.14.1, 1.25 нанесена краской
7	Наличие ИДН, применяемый материал, соответствие требованиям ГОСТ Р 52605-2006	Нет
8	Наличие пешеходного ограждения, п.м.	Да
9	Наличие искусственного освещения, освещенность, Лк	Имеется
10	Наличие тротуаров, м	200 метров
11	Интенсивность пешеходов, чел./час	30 чел./час
12	Интенсивность автомобилей, авто./час	50 авто./час
13	Наличие пониженного бордюрного камня	Да
14	Табло обратного отсчета времени	Нет
15	Звуковое сопровождение	Нет
16	Цветное покрытие	Да
17	Светофорный объект	Да
18	Другие технические средства (диоды, световые элементы, датчики движения и т.п.)	Нет
19	Необходимость в дополнительном обустройстве ТСРД, строительстве тротуаров, устройстве освещения	Установка ИДН, установка знаков на желтом фоне
20	Принимаемые меры административного воздействия	

3. Маршрут движения организованных групп детей от образовательного учреждения к стадиону, парку или спортивно-оздоровительному комплексу



4. Пути движения транспортных средств к местам разгрузки/погрузки и рекомендуемые безопасные пути передвижения детей по территории образовательного учреждения



**II. Информация об обеспечении безопасности перевозок детей
специальным транспортным средством (автобусом).**

1. Общие сведения

Рекомендуемый список контактов организаций, осуществляющих перевозку детей специальным транспортным средством (автобусом): ПАО «Корпорация ВСМПО-АВИСМА».

При перевозке детей специальным транспортным средством (автобусом) сторонней организацией заполняется карточка по данному образцу:

**2. Образец информационной карточки
перевозок детей специальным транспортным средством (автобусом)**

Общие сведения

Марка _____

Модель _____

Государственный регистрационный знак _____

Год выпуска _____ Количество мест в автобусе _____

Соответствие конструкции требованиям, предъявляемым к школьным автобусам _____

1. Сведения о владельце

Владелец _____
(наименование организации)

Юридический адрес владельца _____

Фактический адрес владельца _____

Телефон ответственного лица _____

2. Сведения о водителе автобуса

Фамилия, имя, отчество _____

Принят на работу _____

Стаж вождения категории D _____

3. Организационно-техническое обеспечение

Лицо, ответственное за обеспечение безопасности дорожного движения:

назначено _____,

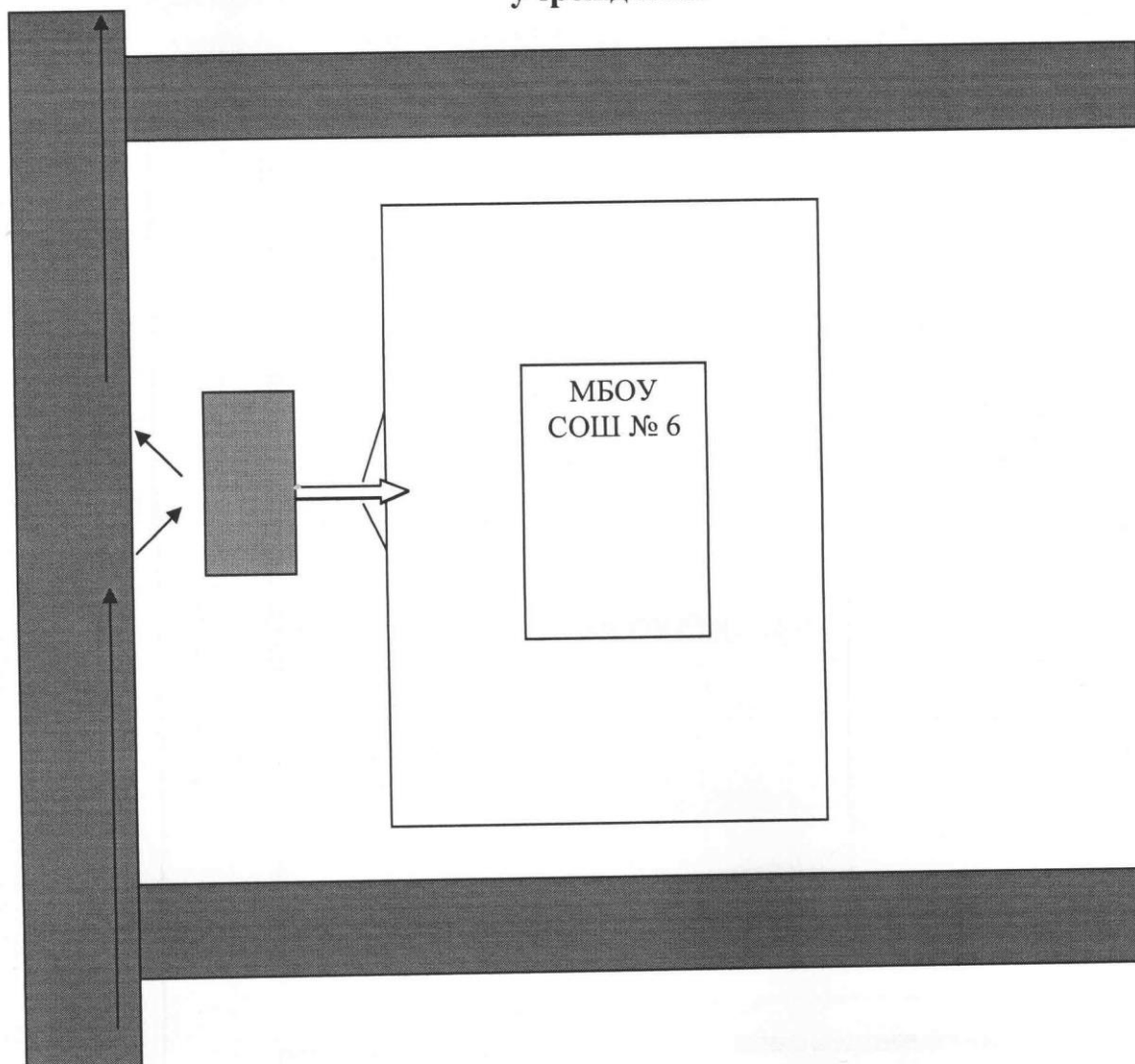
прошло аттестацию _____.

Дата последнего технического осмотра _____





Директор (руководитель)
образовательного учреждения _____
(подпись) (Ф.И.О.)

Руководитель организации,
осуществляющей перевозку детей
специальным транспортом
(автобусом) _____
(подпись) (Ф.И.О.)

3. Безопасное расположение остановки автобуса у образовательного учреждения

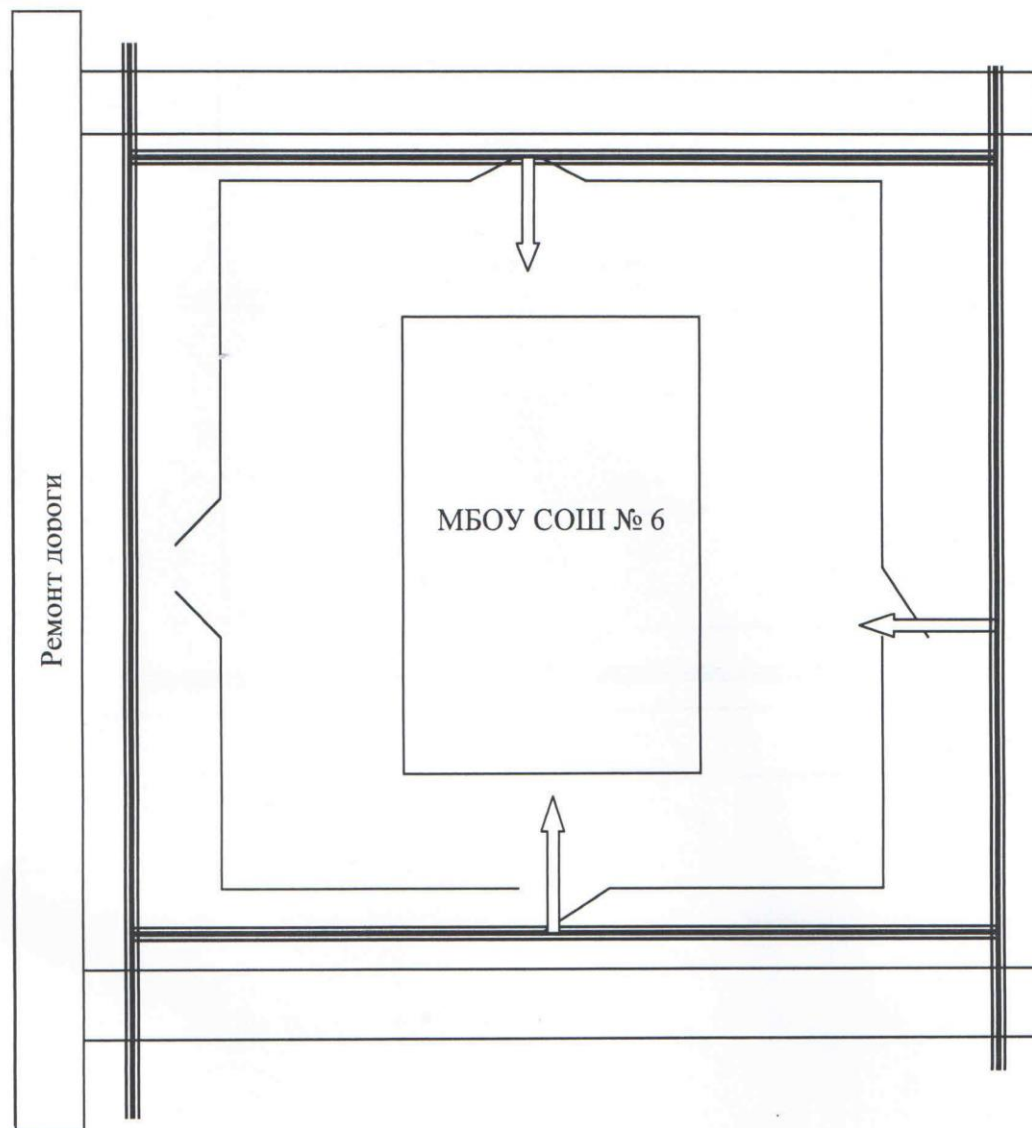


Обозначения:

	Движение учащихся
	Безопасное место высадки / посадки
	Автомобильная дорога
	Движение автобуса

Приложение

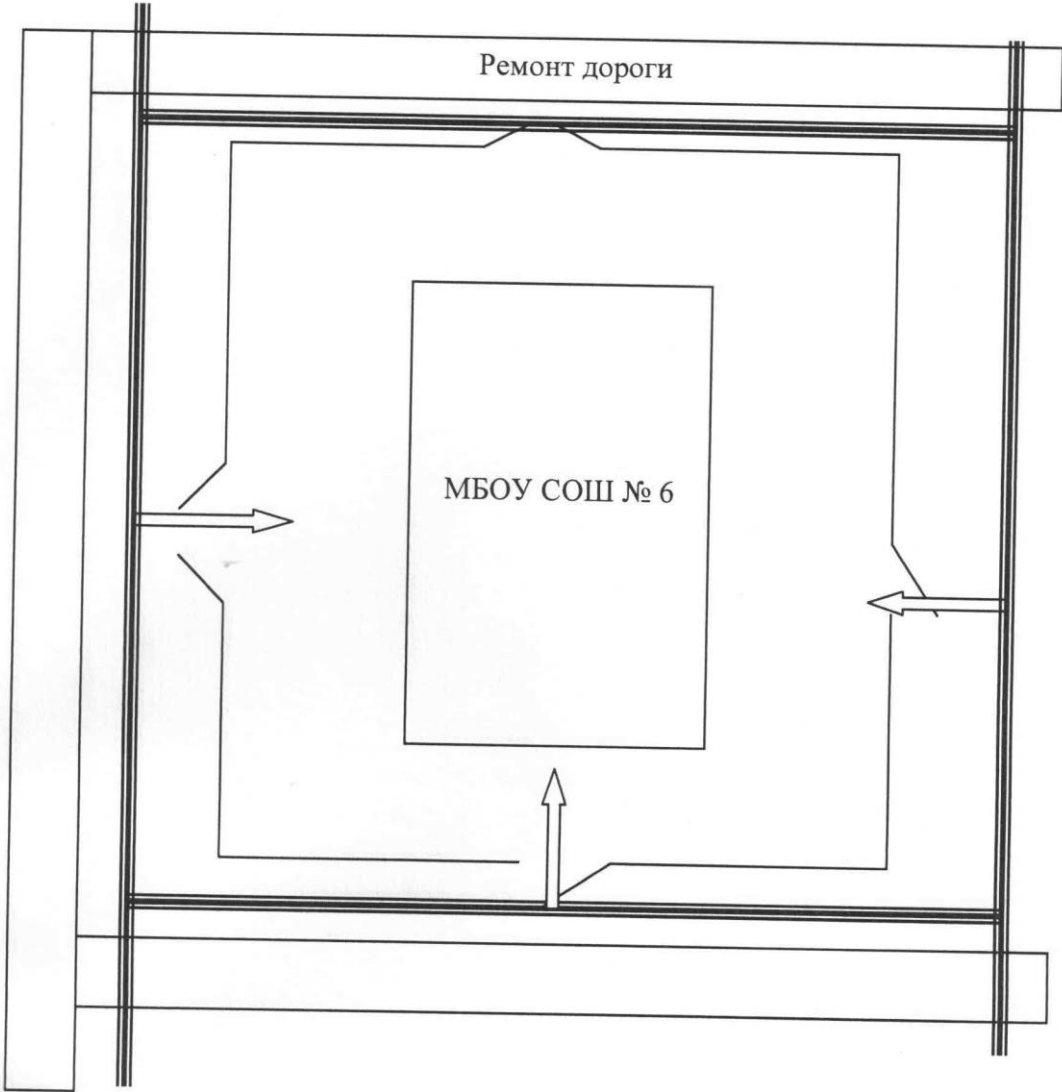
**План-схема пути движения транспортных средств и детей
(обучающихся, воспитанников)
при проведении дорожных ремонтно-строительных работ
вблизи образовательного учреждения**

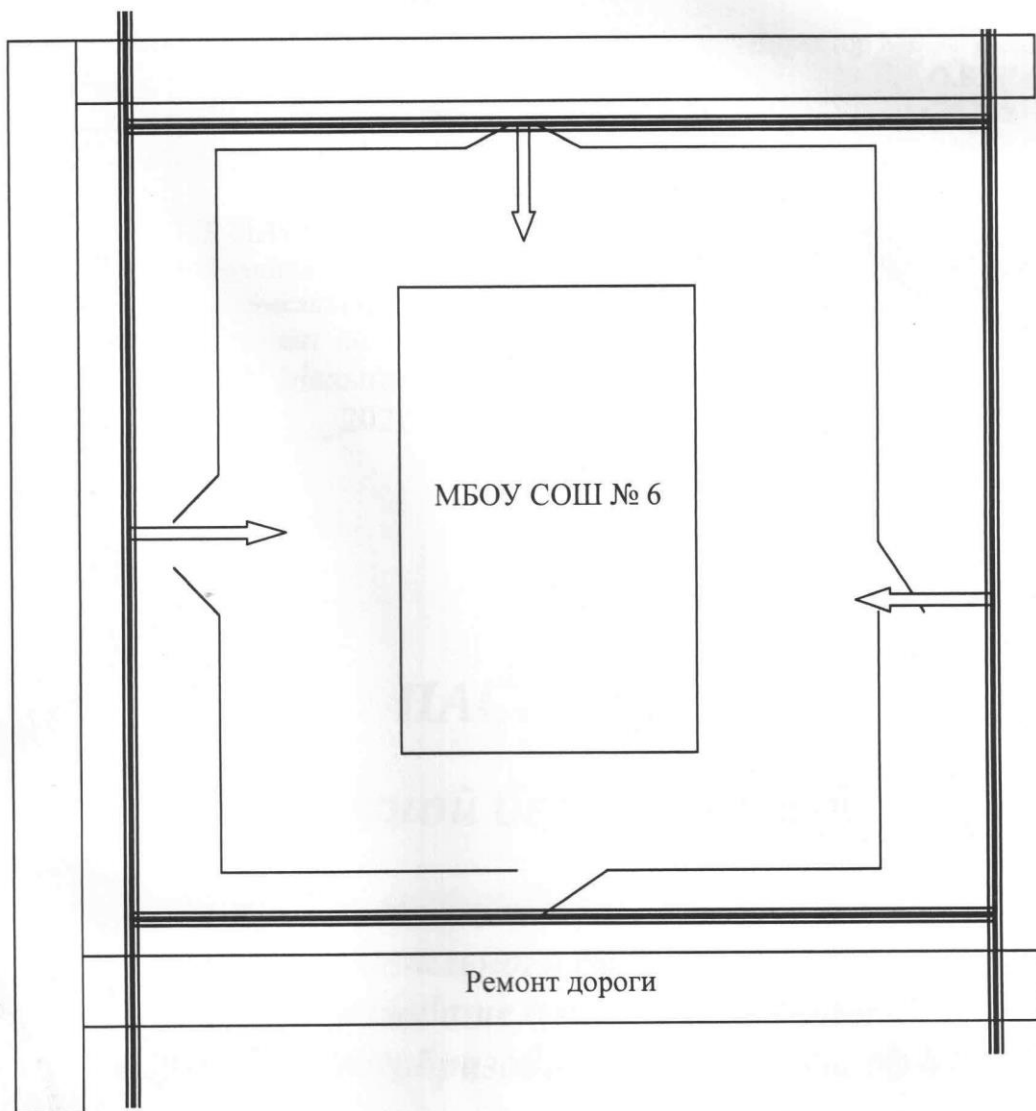


- ==== - тротуар
- ▭ - автомобильные дороги
- - движение обучающихся

Ремонт дороги

МБОУ СОШ № 6





І прошито, пронумеровано и скреплено печатью

14 страниц

Директор МБОУ СОШ № 6

О. В. Жукова



